

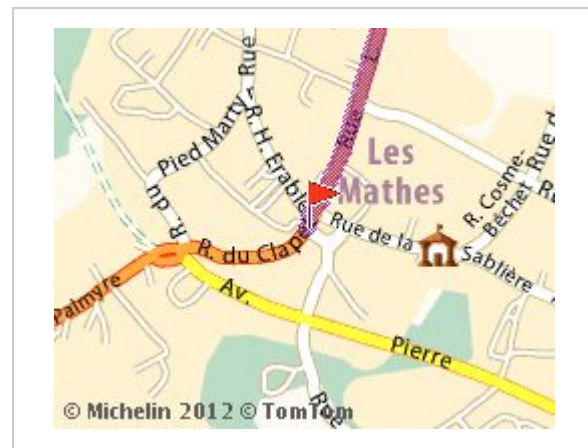




Itinéraire imprimé le 08/05/2015


[Imprimer](#)

	<b>Départ :</b>	<b>81120 Réalmont</b>	<b>Temps : 05h07</b>
	<b>Arrivée :</b>	<b>17570 Les Mathes</b>	<b>Distance : 485 km</b>
			<b>Coût total : 84.61 EUR</b>




**Départ: Réalmont, Centre**

		<b>Sortir de Réalmont</b>	
<b>16 km</b>	<b>00h15</b>		
		<b>Traverser Albi</b>	
17 km	00h18	Au rond-point, prendre la 2nde sortie: <b>D612 / Route de Castres</b>	
		Sortie de Albi	
<b>17 km</b>	<b>00h19</b>		
		Au rond-point, prendre la 2nde sortie: <b>N88</b> en direction de :	
			<b>A68 - TOULOUSE - MONTAUBAN LE SEQUESTRE ALBI-UNIVERSITÉ</b>
<b>25 km</b>	<b>00h24</b>		
		Continuer sur : <b>A68</b>	
84 km	00h57	Toulouse Est : Péage : 1.40 EUR	
<b>86 km</b>	<b>00h59</b>		
		A proximité de <b>Toulouse</b> , Prendre à droite: <b>A62</b> en direction de :	
			<b>PÉRIPHÉRIQUE EXTÉRIEUR CROIX-DAURADE  BLAGNAC AUCH TARBES BORDEAUX</b>
91 km	01h05	Toulouse Nord-Est : Prise de ticket	
163 km	01h44	A62 / E72 Zone dangereuse (130 km/h)	
188 km	01h59	Descente dangereuse sur 0.5 km	
189 km	02h00	<b>SÉCURITÉ ROUTIÈRE</b> Vous roulez depuis 2 heures, faites une pause !	
192 km	02h01	Passage à proximité de <b>Agen</b>	
301 km	03h02	Saint-Selve : Péage : 19.10 EUR	
315 km	03h10	A62 / E72 Zone dangereuse (90 km/h)	
<b>316 km</b>	<b>03h11</b>		
		A proximité de <b>Bordeaux</b> , Prendre à droite: <b>A630 / E5 / E70 / E72</b> en direction de :	
			<b>ROCADE PARIS LIBOURNE BORDEAUX BÈGLES</b>
318 km	03h12	A630 / E5 / E70 / E72 Zone dangereuse (90 km/h)	
<b>320 km</b>	<b>03h14</b>		


7  Continuer sur : **N230 / E5**

330 km 03h21


**N230**  
**E5**

8  Prendre à gauche: **A10 / E5** en direction de :


**A10** **E5** **A10** **E606**  
**PARIS**


349 km 03h32  Virsac : Prise de ticket

402 km 04h01 **SÉCURITÉ ROUTIÈRE** Vous roulez depuis 2 heures, faites une pause !

435 km 04h19  Prendre **sortie** en direction de :


**E603**  
**35**  
**ILE D'OLÉRON**  
**SAINTES**

435 km 04h19  Saintes : Péage : 9.40 EUR

435 km 04h20  Vitesse limitée à 50 km/h

**435 km 04h20**

9  **Traverser Saintes**

436 km 04h20  Prendre à droite: **D137** en direction de :


**ROYAN**  
**ILE D'OLÉRON**  
**ANGOULÊME**

Sortie de Saintes


437 km 04h22

10  **D137** Continuer sur : **D137**

438 km 04h23

11  Prendre à droite: **N150** en direction de :

**N150** **N150**  
**ROYAN**  
**SAUJON**

464 km 04h40  Prendre **sortie** en direction de :

**D14**  
**SAUJON**  
**SAINT-SULPICE-DE-ROYAN**  
**L'EGUILLE**  
**LES MATHES**  
**LA TREMBLADE**

**464 km 04h41**


12

Continuer tout droit en direction de :


D14

SAINT-SULPICE-DE-ROYAN  
L'EGUILLE  
LES MATHES  
LA TREMBLADE

464 km 04h41

 A **Saujon**, puis immédiatement, prendre à droite: **D14**


464 km 04h41

 Vitesse limitée à 30 km/h
**469 km 04h46**


13

A **Fontbedeau**, continuer

469 km 04h46

 Au rond-point, Rond-Point de Fontbedeau, prendre la 2nde sortie:  
**D14**

469 km 04h46


 Virage à droite
**469 km 04h46**

14

D14

Continuer sur : **D14**

473 km 04h51

 Vitesse limitée à 50 km/h sur 0.6 km
**477 km 04h55**

15

Au rond-point, prendre la 3ème sortie: **Avenue de la Picauterie****478 km 04h56**


16

**Traverser Étaules**


479 km 04h57

Continuer sur : **Rue Charles Hervé**

479 km 04h58

 Prendre à gauche: **D145 / Rue de la Granderie**

479 km 04h58

 Prendre à droite: **Rue de Maugrezat**

Sortie de Étaules


**480 km 04h59**

17


D145E1

Prendre à droite: **D145E1**


480 km 05h00

 Vitesse limitée à 50 km/h sur 0.2 km

480 km 05h00

 Vitesse limitée à 50 km/h

481 km 05h01

 Vitesse limitée à 50 km/h
**481 km 05h01**


18

**Traverser Arvert**


481 km 05h02

Continuer sur : **D141 / Rue du Bourg**

481 km 05h02

 Continuer à gauche: **D141 / Rue de la Libération**

482 km 05h03

 Continuer à gauche: **D141**

Sortie de Arvert


**483 km 05h04**

19

D141

Continuer sur : **D141**

483 km 05h05

 Vitesse limitée à 50 km/h
**484 km 05h05**

20

**Entrer dans Les Mathes****485 km 05h07**



## **Arrivée:** Les Mathes, Centre

[Imprimer](#)

**Une fois par mois et avant tout long trajet, pensez à vérifier la pression de vos pneus à froid.**